

Maaüksuse asukoht

Maakond Harju maakond	Vald / linn Harku vald	Metskond Lääne-Harjumaa ja Tallinn
Kinnistu number	Kinnistu nimetus	

Number	Esitamise kp	Katastritunnus	Kvartal	Eraldis	Pindala (ha)	Tööliik	Maht (tm)	Otsuse kp	Otsus	Kehtiv kuni
50001168342	16.10.2025	19801:002:0198	WA060	16	1.86	sanitaarraie	1	06.11.2025	JAH	05.11.2027

Registreerimisest keeldumise põhjused/soovitused/täiendavad tingimused

Metsateatis nr **50001168342**, katastritunnus 19801:002:0198, kvartal WA060, eraldis nr 16.

Lugupeetud metsateatise esitaja

Keskkonnaamet esitab Teile sanitaarraie registreerimise otsuse, tingimused ja soovitused.

Tegemist on ohtlike ja kuivanud puude raiega, mis asuvad looduspargi metsa jalgteede läheduses. Kavandatava raie on Keskkonnaamet kooskõlastanud 06.11.2025 kirjaga nr 7-9/25/20279-2.

Kavandatav raieala asub Rannamõisa maastikukaitseala Rannamõisa piiranguvööndis ja Natura 2000 võrgustikku kuuluval Rannamõisa looduslal. Rannamõisa maastikukaitsealal kehtib looduskaitseseaduses sätestatud kaitsekord Vabariigi Valitsuse 11.11.2013 määruse nr 156 „Rannamõisa maastikukaitseala kaitse-eeskiri“ (edaspidi kaitse-eeskiri) erisustega. Kaitse-eeskirja § 3 kohaselt on kaitseala valitsejaks Keskkonnaamet. Eesti looduse infosüsteemi (EELIS) andmetel jääb kavandatav raieala pea kogu ulatuses loodusdirektiivi (nõukogu direktiiv 92/43 /EMÜ, looduslike elupaikade ning loodusliku loomastiku ja taimestiku kaitse kohta) I lisas nimetatud elupaigatüübi vanad laialehised metsad (9020*) alale, mis on nii maastikukaitseala kui ka loodusala kaitse-eesmärgiks. Metsaelupaigatüübi alale jääb ka projekteeritav Metsaelupaikade looduskaitseala Metsaelupaikade sihtkaitsevöönd (projekteeritava Metsaelupaikade looduskaitseala ettepanek on esmane kaitsemeede, kuni Riigikogu on arutanud looduskaitseseaduse muutmist, kas ja kuidas metsaelupaiku tõhusamalt kaitsta). Lisaks asub kavandatav raieala EELIS-e andmetel II kategooria kaitsealuse taimeliigi, jumalakäpp (*Orchis mascula*) piiritletud leiukohas ja III kategooria kaitsealuste taimeliikide, pruunikas pesajuur (*Neottia nidus-avis*) ja rohekas käokeel (*Platanthera chlorantha*) leiukohas (kasvukohas; registrikoodid vastavalt KLO9315493, KLO9315500 ja KLO9315505). Jumalakäpa ja tema kasvukohtade kaitse on nimetatud ka üheks Rannamõisa maastikukaitseala kaitse-eesmärgiks (kaitse-eeskirja § 1 lg 1 p 3). Kaitsealuste liikide leiukohtade piirid on metsaportaalis (register.metsad.ee) nähtavad, kui vasakult kihtide menüüribalt lülitada sisse looduskaitse kihid, kusjuures I ja II kategooria liigid on näha vaid oma kinnistu piires kinnistu omanikuna sisse logides.

Keskkonnaamet on kooskõlastanud antud alal kavandatud raie 06.11.2025 kirjas nr 7-9/25/20279-2 tingimused, et puud jäetakse lamapuiduna metsa ja puud ei langetataks teiste puude peale või muul moel ei kahjustataks kõrvalolevaid puud.

LKS § 8 lg 6 kohaselt, kui on esitatud loodusobjekti kaitse alla võtmise ettepanek või algatatud kaitse alla võtmise menetlus LKS § 9 lg 1 tähenduses, siis on haldusorganil, kellele on esitatud taotlus muu haldusakti andmiseks, mis võib mõjutada ettepanekus nimetatud loodusobjekti seisundit, õigus peatada haldusakti andmise menetlus. Seoses projekteeritava Metsaelupaikade looduskaitsealaga ei ole antud juhul vajalik rakendada LKS § 8 lg-ga 6 antud õigust metsateatise menetluse peatamiseks, kui tööd Keskkonnaameti 06.11.2025 kirjas nr 7-9/25/20279-2 seatud tingimustel, mis aitavad vähendada projekteeritavale sihtkaitsevööndile (metsaelupaigale) tekkida võivat võimalikku negatiivset mõju.

Käesoleva metsateatisega kavandatakse raiuda ohtlike ja kuivanud puud, mis asuvad looduspargi metsa jalgteede läheduses ja on ohtlikud jalgteedel liikuvatele inimestele. Inimeste ohutuse tagamiseks tuleb ohtlikud puud eemaldada, mistõttu on Keskkonnaameti hinnangul tegemist ala kaitsekorraldusega seotud tegevusega keskkonnamõju hindamise ja keskkonnajuhtimissüsteemi seaduse § 3 lg 1 p 2 tähenduses, mille puhul keskkonnamõju ei hinnata. Kavandatava raiega raiutakse vaid üksikuid ohtlike puud, mis jäävad vahetult jalgteede äärde ning raiutavad puud jäävad lamapuiduna metsa alla. Puude metsa alla jätmise toetab ala bioloogilist mitmekesisust ja on kõige lähemal puude loomuliku langemise looduslikule protsessile. Keskkonnaameti hinnangul

ei kahjusta tegevus ala kaitse-eesmärke ja on kooskõlas ala kaitsekorraga.

Haldusmenetluse seaduse § 53 lg 2 ning keskkonnaministri 11.08.2017 määruse nr 28 „Metsateatise esitatavate andmete loetelu ning metsateatise esitamise, menetlemise ja registreerimise kord ning tähtajad” § 4 lg 2 kohaselt võib Keskkonnaamet kehtestada kõrvaltingimusi metsateatisega kavandatud raie tegemiseks.

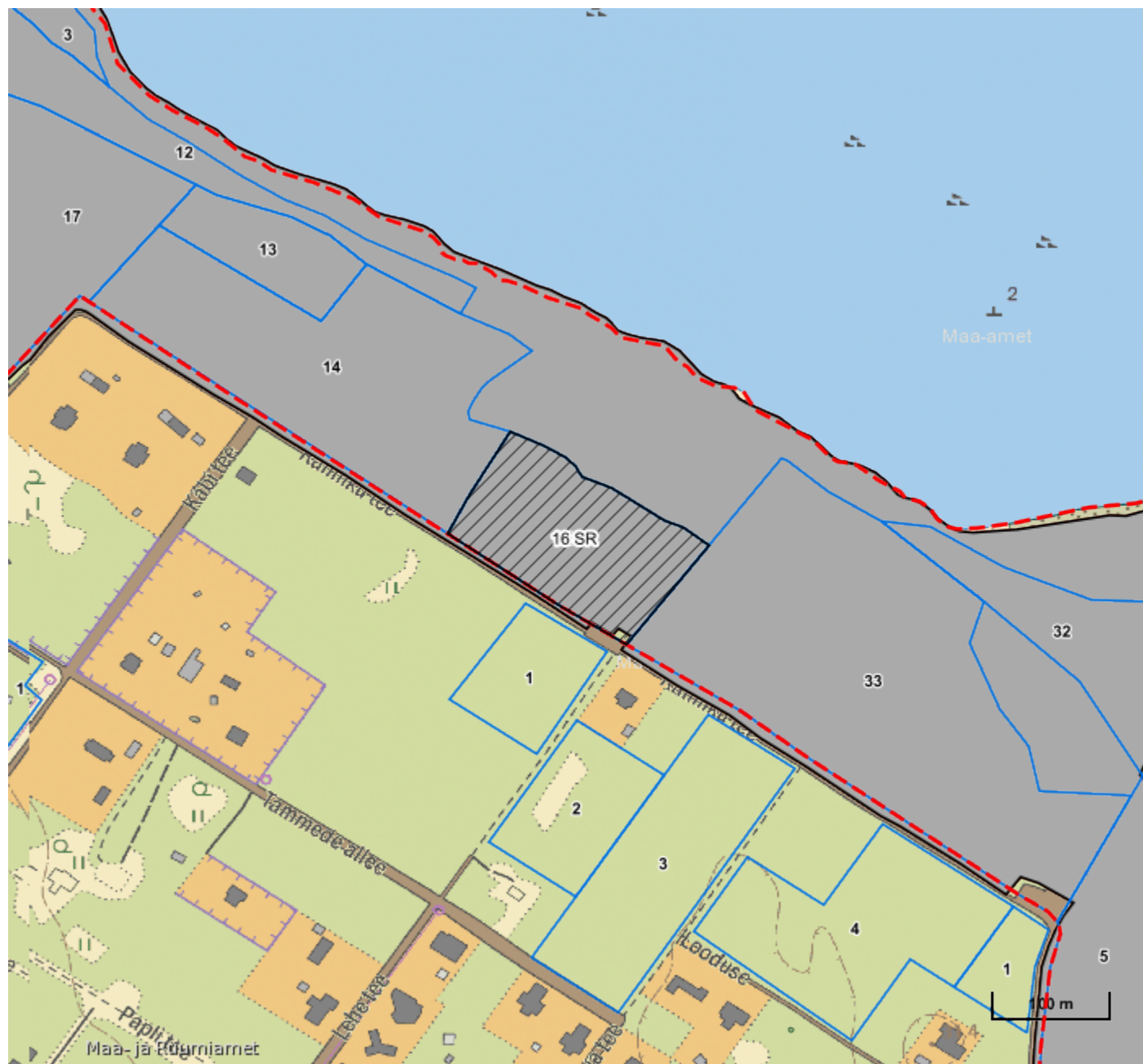
Lugupidamisega

Teet Tamm
metsahoiu vanemspetsialist

Metsateatis vastab Metsaseaduse §41 lg 8¹ nõuetele. Otsust on võimalik vaidlustada 30 päeva jooksul teatavaks tegemisest arvates, esitades vaide Keskkonnaametile haldusmenetluse seaduses sätestatud korras või kaebuse halduskohtusse halduskohtumenetluse seadustikus sätestatud korras.






Looduskaitseseaduse (LKS §55 lg 6¹) alusel on keelatud looduslikult esinevate lindude tahtlik häirimine, eriti pesitsemise ja poegade üleskasvatamise ajal. Lindude pesitsemise tippaeg on aprilli keskpaigast suve keskpaigani. Lindude asustustihedus on reeglina kõrgem segametsades (laane-, salu- ja soovikumetsades) ning kasvab metsa vanuse tõustes.

Aitäh, et aitad hoida loodust ja elurikkust.



Legend

1:5000

Kaardikiht	
	Põhikaart: Maa-amet 14.11.2025
	Metsaregister: Eraldised 14.11.2025
	Maakatastri andmed 14.11.2025
	Metsaregister: Metsateatised 14.11.2025
	Metsaregister: Metsateatised (EI otsus) 14.11.2025
	Metsaregister: Kahjustusteatised 14.11.2025